

## Situācijas plāns



APSTIPRINĀTA

ar Rīgas domes










04.11.2014. lēmumu Nr. 1735

(Rīgas domes 29.11.2016. lēmuma Nr. 4539 redakcija)

## LOKĀLPLĀNOJUMA TERITORIJAS ROBEŽA

Mērogs 1:2000



-  Lokālpilnojumā teritorijas robeža (0,54 ha)
-  Funkcionālā zonējuma izpētes un priekšlikumu izstrādes teritorijas robeža (~1,5 ha)
-  Zemesgabalu robežas un kadastra apzīmējumi
-  Jauktas apbūves ar dzīvojamo funkciju teritorija
-  Publiskās apbūves teritorija
-  Apstādījumu un dabas teritorija
-  Dzīvojamās apbūves teritorija
-  Savrupmāju apbūves teritorija
-  Ielu teritorija

SIA "HADU Investments" un SIA "Nakona"  
pinvarotā persona

Pilsētvides attīstības departamenta direktors

J. Eglītis

Dz. Balodis

Rīgas domes  
Pilsētas attīstības departamenta  
Pilsētvides attīstības pārvaldes

Produkta izstrādāšanā izmantoti Nekustamā īpašuma valsts kadastra informācijas sistēmas dati (Autors: © Valsts zemes dienests. 2011-2016)

VAD. P. I. I. SIRMĀ  
28.10.2016.